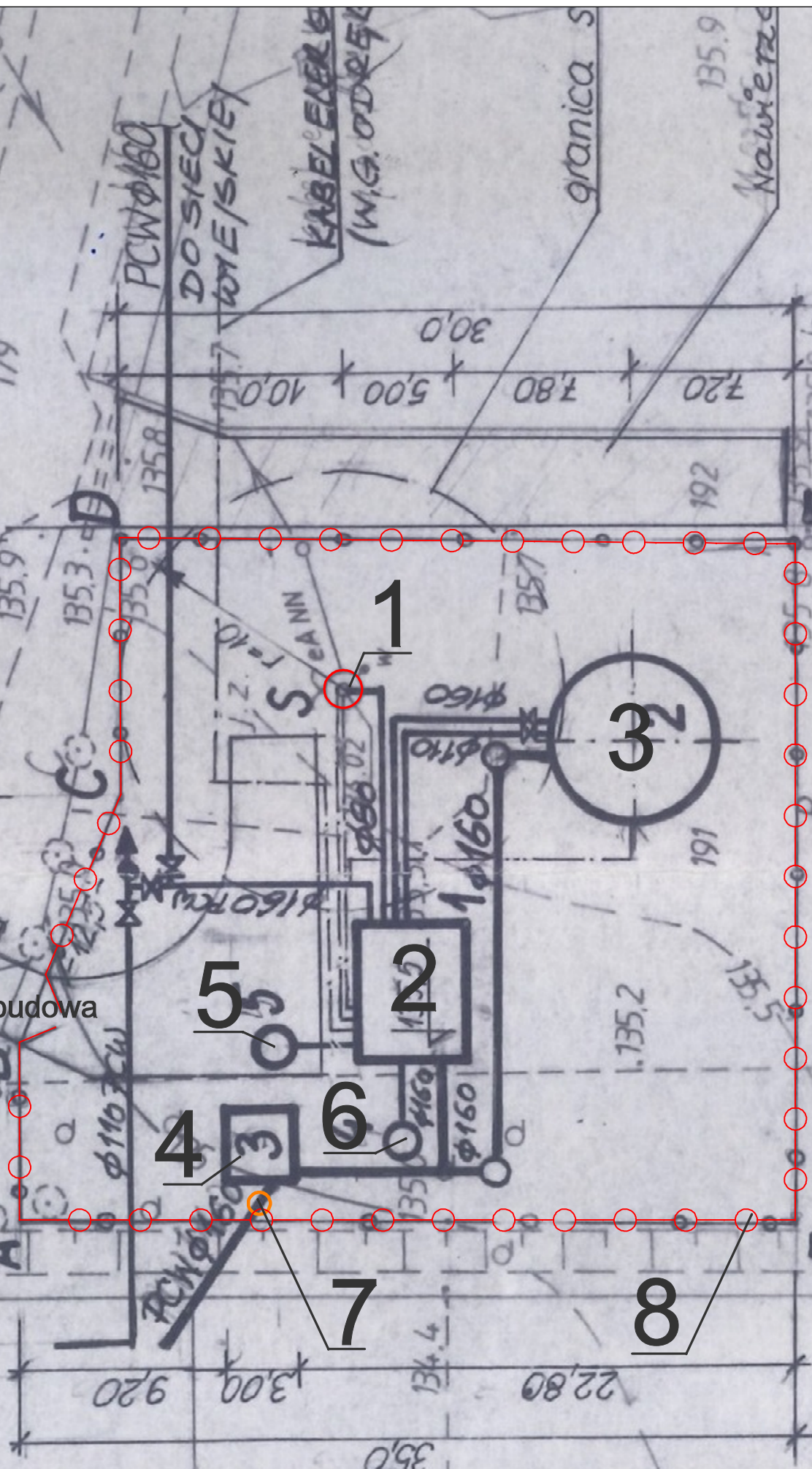


# MAPA TERENU SUW W ŁĘŻKACH

Skala 1:250

## LEGENDA:

- 1 ujęcie wody - przebudowa
- 2 SUW - przebudowa instalacji
- 3 zbiornik wyrównawczy istn.
- 4 odstojnik popłuczyn - przebudowa
- 5 zbiornik szczelny ścieków - istn.
- 6 neutralizator ścieków z chlorowni istn.
- 7 komora pomiarowa ścieków przemysłowych - budowa
- 8 ogrodzenie - przebudowa



Wykonał:

5 08 300


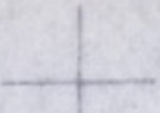
051 26 47

135.0

135.6

135.9

160



arl. Inspe 106  
106  
go la  
nie 7  
siera  
Zdufi